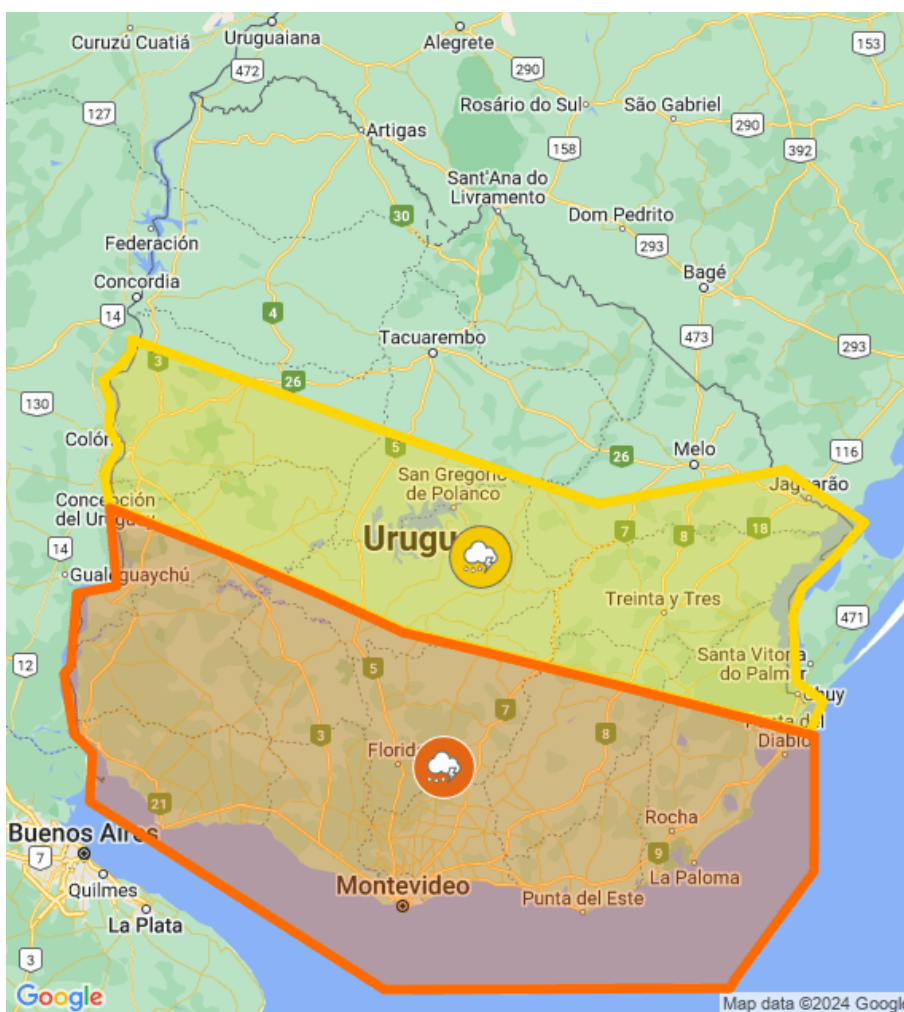


Alerta Meteorológica Vigente

Emitido el 20/03/2024 08:00Hs



Fenómeno : Tormentas fuertes y lluvias intensas

Nivel de alerta: Naranja

Comienzo : 20/03/2024 08:00Hs

Actualización : 20/03/2024 11:00Hs

Probabilidad : > 75%

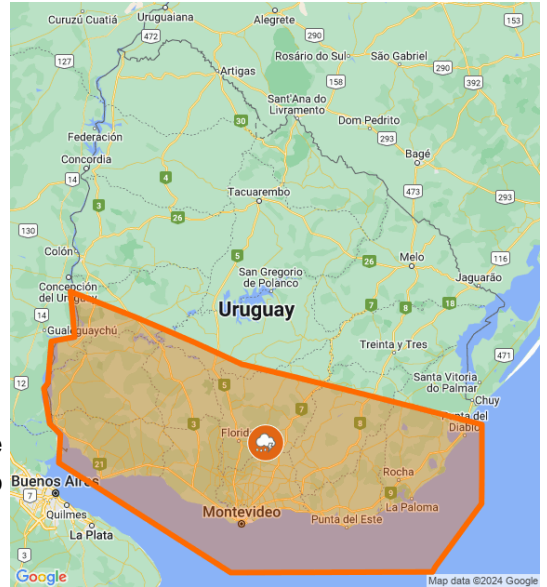
Detalles :

Perturbación atmosférica asociada a masa de aire húmeda e inestable afecta el país, generando tormentas algunas puntualmente fuertes y/o severas.

Cabe destacar que en zonas de tormentas se podrán registrar lluvias (abundantes /copiosas) en cortos períodos, caída de granizo, intensa actividad eléctrica y rachas de vientos muy fuertes.

Se esperan mejoras temporarias durante la validez de la alerta.

Se continuará monitoreando la situación y se informará ante eventuales cambios.



Principales localidades :

Canelones: Todo el departamento.

Colonia: Todo el departamento.

Durazno: Durazno, Feliciano, Ombúes de Oribe y Santa Bernardina.

Flores: Todo el departamento.

Florida: 25 de Agosto, 25 de Mayo, Alejandro Gallinal, Cardal, Casupa, Chamizo, Florida, Fray Marcos, Goñi, Independencia, La Cruz, Mendoza, Mendoza Chico, Reboledo, San Gabriel y Sarandí Grande.

Lavalleja: Blanes Viale, Colón, Estación Solís, Gaetán, Illescas, La Coronilla, Mariscal, Minas, Pirarajá, Polanco Norte, Polanco Sur, San Francisco de las Sierras, Solís de Mataojo, Villa Serrana y Villa del Rosario.

Maldonado: Todo el departamento.

Montevideo: Todo el departamento.

Río Negro: Barrio Anglo, Bellaco, Fray Bentos, Las Cañas, Los Arrayanes, Nuevo Berlín, San Javier y Tres Quintas.

Rocha: 19 de Abril, Aguas Dulces, Arachania, Barra de Valizas, Barrio Torres, Cabo Polonio, Capacho, Castillos, La Esmeralda, La Paloma, La Pedrera, Palmares de Castillos, Puente Valizas, Puerto de los Botes, Punta del Diablo, Rocha y Velazquez.

San José: Todo el departamento.

Soriano: Todo el departamento.

Fenómeno : Tormentas fuertes y lluvias intensas

Nivel de alerta: Amarillo

Comienzo : 20/03/2024 08:00Hs

Actualización : 20/03/2024 11:00Hs

Probabilidad : > 75%

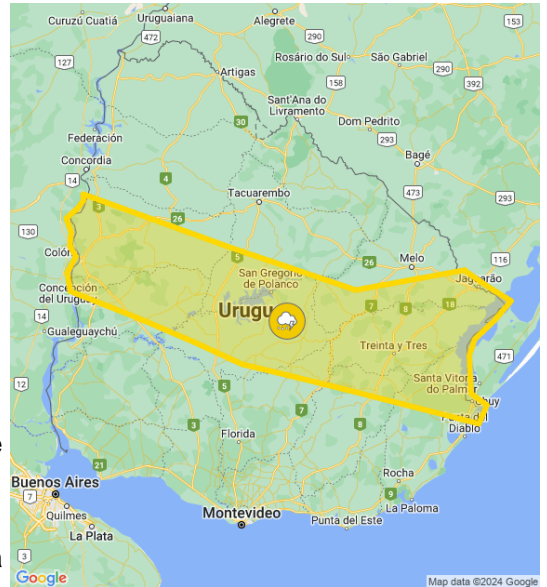
Detalles :

Perturbación atmosférica asociada a masa de aire húmeda e inestable afecta el país, generando tormentas algunas puntualmente fuertes.

Cabe destacar que en zonas de tormentas se podrán registrar intensa actividad eléctrica acompañadas de lluvias abundantes en cortos períodos, ocasional caída de granizo y rachas de vientos fuertes.

Se esperan mejoras temporarias durante la validez de la alerta.

Se continuará monitoreando la situación y se informará ante eventuales cambios.



Principales localidades :

Cerro Largo: Arachania, Arbolito, Arévalo, Cerro de las Cuentas, Esperanza, Getulio Vargas, Lago Merín, Plácido Rosas, Poblado Uruguay, Quebracho, Río Branco y Tupambaé.

Durazno: Aguas Buenas, Baygorria, Blanquillo, Carlos Reyles, Carmen, Centenario, La Paloma, Las Palmas, Pueblo de Álvarez, Rossell y Rius, San Jorge y Sarandí del Yí.

Florida: Capilla del Sauce, Cerro Chato y Nico Pérez.

Lavalleja: 19 de Junio, Aramendía, José Batlle y Ordoñez, José Pedro Varela y Zapicán.

Paysandú: Beisso, Casa Blanca, Cerro Chato, Chacras de Paysandú, Colonia Nuevo Paysandú, Constancia, Esperanza, Gallinal, Guayabos, Guichón, Lorenzo Geyres, Merinos, Orgoroso, Paysandú, Piedras Coloradas, Porvenir, Quebracho, San Félix y Termas de Guaviyú.

Río Negro: Algorta, El Ombú, General Borges, Grecco, Menafra, Paso de los mellizos, Sarandí de Navarro, Villa María y Young.

Rocha: 18 de Julio, Barra del Chuy, Cebollati, Chuy, La Coronilla, Lascano, Palmares de la Coronilla, Puimayen y San Luis Al Medio.

Tacuarembó: Achar, Cerro Chato, Cuchilla de Peralta, Paso de los Toros, Rincón del Bonete y San Gregorio de Polanco.

Treinta y Tres: Todo el departamento.

Puede acceder a las recomendaciones publicadas por el SINAЕ para eventos meteorológicos adversos en el siguiente link: [Recomendaciones del SINAЕ](#)